

Mountainbike-Paradies Wildflecken

Das bieten Ihnen unsere drei Touren

- ✓ Sie starten am Rathausplatz in Wildflecken, dort finden Sie eine Übersichtskarte vom gesamten Rad- und MTB-Wege-Netz der Rhön
- ✓ Unterwegs erleichtern Ihnen weiß-grüne Wegweiser mit dem Symbol des bergauf fahrenden Mountainbikers mit Ziel- und Entfernungangaben sowie Richtungswegweisern die Fahrt
- ✓ Alle Touren verlaufen mit Ausnahme der Ortsdurchfahrten auf Rad-, Feld- und Waldwegen
- ✓ Sie fahren auf überwiegend geschotterten Wegen, Naturwegen sowie vereinzelt auf Single-Trails
- ✓ Sie durchqueren artenreiche Bergwiesen, das Naturwaldreservat "Lösershag" mit Lehrpfad und eine Landschaft mit vielfältiger Flora und Fauna
- ✓ Großartiges Natur- und Landschaftserlebnis
- ✓ Sie werden mit atemberaubenden Fernsichten von den erklimmten Bergspitzen sowie der Kissinger Hütte und dem Würzburger Haus über die naheliegenden Bergkuppen bis in die Thüringer Gleichberge belohnt
- ✓ Stärkung bieten Ihnen die gastronomischen Angebote des Marktes Wildflecken
- ✓ gpx- und kml-Daten downloadbar unter www.wildflecken.de



**Informationszentrum
Haus der Schwarzen Berge**
Rhönstraße 97
97772 Wildflecken-Oberbach
Tel. 09749 / 91220
Mail: schwarze-berge@bayerischerhoen.de



Gastronomie

Pizzeria ToGo
Jahnstraße 2
97772 Wildflecken
Tel. 09745/3022

Würzburger Hof
Sonnenstraße 35
97772 Wildflecken
Tel. 09745 / 1261

Apollo Grill
Bischofsheimer Str. 30
97772 Wildflecken
Tel. 09745 / 9300094

Bistro UNIKAT
Am Wölbersbach 2
97772 Wildflecken
Tel. 09745 / 7419210

Haus des Gastes
Am Bahndamm 8
97772 Wildflecken-Oberbach
Tel. 09749 / 394

Cafeteria im "Haus der Schwarzen Berge"
Rhönstraße 97
97772 Wildflecken-Oberbach
Tel. 09749 / 9122-15

Unterkünfte

Pension Baier
Rhönstraße 76
97772 Wildflecken-Oberbach
Tel. 09749 / 9300888
Mail: kontakt@pension-baier.de
Web: www.pension-baier.de

Würzburger Hof
Sonnenstraße 35
97772 Wildflecken
Tel. 09745 / 1261
Mail: info@wuerzburger-hof.net
Web: www.wuerzburger-hof.net

Ferienwohnung "Am Auershof"
Am Auersberg 7
97772 Wildflecken
Tel. 09745 / 1287
Mail: auershof@t-online.de
Web: www.auershof7.de

Ferienwohnungen Karuth
Sonnenstraße 20
97772 Wildflecken
Tel. 06285 / 488
Mail: familiekaruth@web.de
Web: www.karuth.de

Ferienwohnung "Im Huttenfeld"
Huttengasse 21
97772 Wildflecken-Oberbach
Tel. 09749 / 483 oder 930620
Mail: info@huttenfeld.de
Web: www.huttenfeld.de

Ferienwohnung Obergfell
Eckartsrother Str. 90/92
97772 Wildflecken-Oberbach
Tel. 09749 / 614
Mail: wkoempel@t-online.de
Web: www.rhoenline.de/fewo/obergfell

Privatpension Fam. Lieb
Am Lösershag 21
97772 Wildflecken-Oberbach
Tel. 09749 / 931065
Mail: huelieb@freenet.de

Pension "Zum Stern"
Rhönstraße 69
97772 Wildflecken-Oberbach
Tel. 09749 / 205



Impressum:

Rathausplatz 1
97772 Wildflecken
www.wildflecken.de

Fotos: Arnulf Müller; Markt Wildflecken

MTB-Touren ab Wildflecken

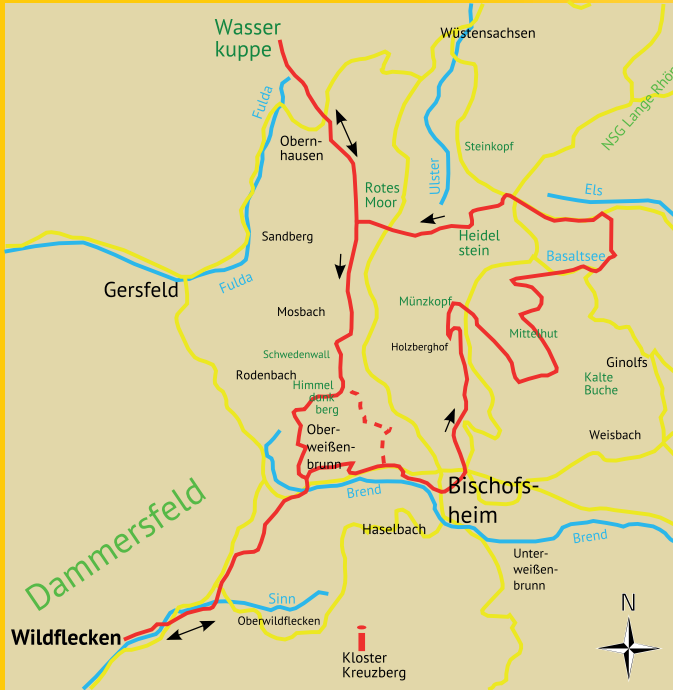


Das Faltblatt wurde im Rahmen des Konversionsmanagements durch das Bayerische Staatsministerium der Finanzen, für Landesentwicklung und Heimat gefördert.

Die **Rhön**
Einfach erhebend

Wildfleckener Drei-Gipfel-Tour

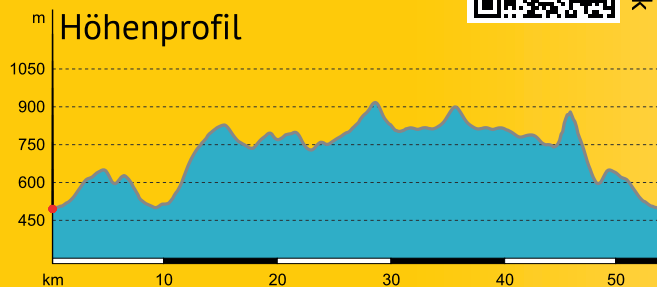
Über den Münzkopf und den Heidelberg zur Wasserkuppe und über den Himmeldunkberg zurück nach Wildflecken



Streckenlänge: ca. 54,2 km
Kategorie: konditionell fordernde schwere MTB-Tour
Höchster/tiefster Punkt: 911 / 497 m
Summe Steigungen: ca. 1.014m
Einkehr unterwegs: Holzberghof, Basaltsee, Haus am Roten Moor, Oberweißbrunn

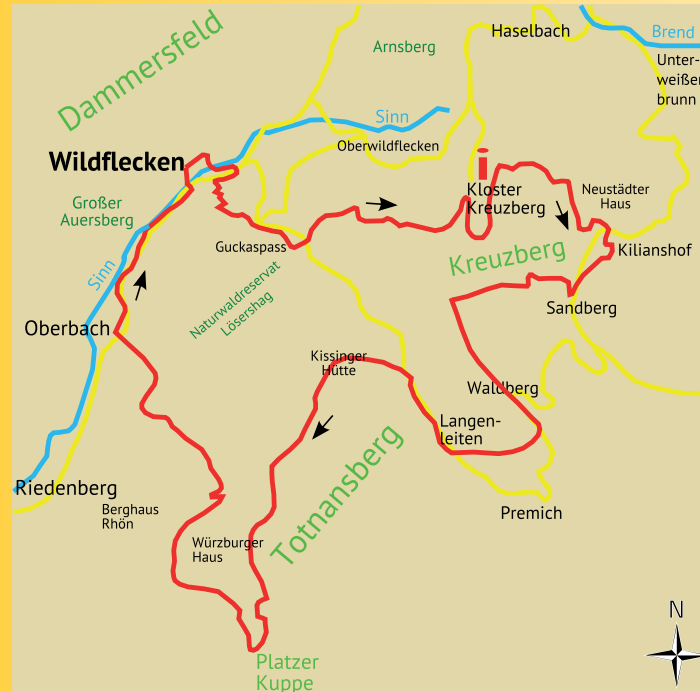


Roadbook



Wildfleckener Südrhöntour

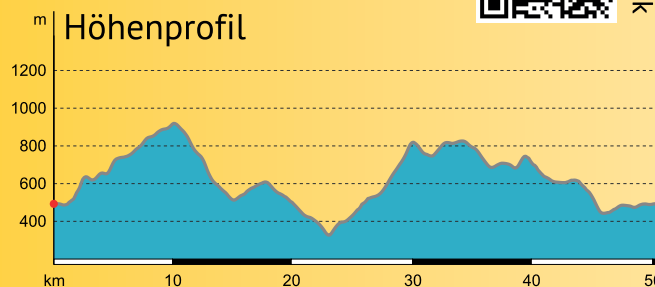
Über den Kreuzberg vorbei an der Kissinger Hütte, dem Würzburger Haus über Oberbach zurück nach Wildflecken



Streckenlänge: ca. 50 km
Kategorie: konditionell fordernde schwere MTB-Tour
Höchster/tiefster Punkt: 915 / 344 m
Summe Steigungen: ca. 1.177 m
Einkehr unterwegs: Kreuzberg, Neustädter Haus, Sandberg, Würzburger Haus, Berghaus Rhön, Kissinger Hütte, Oberbach



Roadbook



Himmeldunk & Kalte Buche

Über Himmeldunk, Kalte Buche zum Kreuzberg und über den Arnsberg zurück nach Wildflecken



Streckenlänge: ca. 49 km
Kategorie: konditionell fordernde schwere MTB-Tour
Höchster/tiefster Punkt: 885 / 351 m
Summe Steigungen: ca. 1.116 m
Einkehr unterwegs: Oberweißbrunn, Schwedenschanze, Rhönhäuschen, Holzberghof, Weisbach, Neustädter Haus, Kreuzberg



Roadbook

